

令和2年国勢調査 速報集計結果の公表について

1 概況

項目	令和2年調査	平成27年調査	増減数	増減率
人口	2,754,742人	2,691,185人	63,557人	2.4%
人口うち男	1,327,024人	1,302,562人	24,462人	1.9%
人口うち女	1,427,718人	1,388,623人	39,095人	2.8%
世帯数	1,465,136世帯	1,354,793世帯	110,343世帯	8.1%
1世帯あたり人員	1.88人	1.99人	-0.11人	

2 概要

- ・ 令和2年国勢調査の速報集計結果における大阪市の人口は275万4,742人となり、前回の平成27年国勢調査と比べ6万3,557人(2.4%)増加しました。
- ・ 行政区別に人口をみると、人口が最も多い区は平野区(19万2,211人)で、最も少ない区は大正区(6万2,149人)となりました。
- ・ 行政区別の人口増減をみると、24区中15区で増加、9区で減少となりました。人口増加率の最も高い区は西区(14.6%)で、最も低い区は西成区(-5.1%)となりました。
- ・ 世帯数は146万5,136世帯となり、前回の平成27年国勢調査と比べ11万343世帯(8.1%)増加しました。
- ・ 世帯数を区別にみると、世帯数が最も多い区は淀川区(10万3,820世帯)で、最も少ない区は大正区(2万9,791世帯)となりました。
- ・ 行政区別の世帯数増減をみると、23区で増加、1区で減少となりました。世帯数増加率の最も高い区は西区(22.4%)で、最も低い区は西成区(-5.0%)となりました。

図2 令和2年国勢調査の行政区別人口




図3 令和2年国勢調査人口における行政区別人口増減数




図4 令和2年国勢調査人口における行政区別人口増加率




图5 行政区别人口増減率（令和2年国勢調査と平成27年国政調査とを比較）

